

«СОГЛАСОВАНО»

Глава административного
Свердловского округа
г.Иркутска
Воронцов Ю.В.

«13» 02 2014г.

«УТВЕРЖДАЮ»

Директор МБОУ
СОШ №5 г. Иркутска
Гребенникова Т.М.

«11» февраля 2014г.

«СОГЛАСОВАНО»

Подполковник полиции
ГИБДД УМВД по г. Иркутску
Подвойный И.Я.

«13» 02 2014г.

ПАСПОРТ

дорожной безопасности

муниципального бюджетного общеобразовательного учреждения

средней общеобразовательной школы №5 города Иркутска

Общие сведения

Муниципальное бюджетное общеобразовательное учреждение

(Наименование ОУ)

средняя общеобразовательная школа №5 города Иркутска

Тип ОУ: Общеобразовательное учреждение

Юридический адрес ОУ: 664043 Иркутская область, г. Иркутск, бульвар
Рябикова 47а

Фактический адрес ОУ: 664043 Иркутская область, г. Иркутск, бульвар
Рябикова 47а

Руководители ОУ:

Директор (заведующий) Гребенникова Тамара Михайловна 30-31-40

(фамилия, имя, отчество)

(телефон)

Заместитель директора по учебной работе Данилова Ирина Александровна
30-31-52

(фамилия, имя, отчество)

(телефон)

Заместитель директора по воспитательной работе Чернуцкая Наталья
Юрьевна 30-31-52

(фамилия, имя, отчество)

(телефон)

Ответственные работники муниципального органа образования
Главный специалист ДО Трофименко А.А. 89246047577

Ответственные от

Госавтоинспекции: Инспектор по пропаганде ОГИБДД УМВД по г. Иркутску
старший лейтенант Добровольский Иван
Владимирович 89148949005

Ответственные работники за мероприятия по профилактике
детского травматизма Гайдукова Наталья
Павловна заместитель директора по ОБЖ 89025781171, 30-
31-52

(должность)

(фамилия, имя, отчество)

Руководитель или ответственный
работник дорожно-эксплуатационной
организации, осуществляющей
содержание УДС¹

(фамилия, имя, отчество)

(телефон) _____

Руководитель или ответственный
работник дорожно-эксплуатационной
организации, осуществляющей
содержание ТСОДД*

(фамилия, имя, отчество)

(телефон) _____

Количество учащихся 884

Наличие уголка по БДД : имеется 1 этаж старшего блока

(если имеется, указать место расположения)

Наличие класса по БДД нет

(если имеется, указать место расположения)

Наличие автогородка (площадки) по БДД нет

Наличие автобуса в ОУ нет

(при наличии автобуса)

Владелец автобуса _____

(ОУ, муниципальное образование и др.)

Время занятий в ОУ:

1-ая смена: 8:00 – 13:30 2-ая смена:

14:00 – 18:50 вне классные занятия:

17:00 – 19:00

Телефоны оперативных служб: 89148949005

¹ Дорожно-эксплуатационные организации, осуществляющие содержание УДС, несут ответственность в соответствии с законодательством Российской Федерации (Федеральный закон «О безопасности дорожного движения» №196-ФЗ, КоАП, Гражданский кодекс).

Содержание

I. План-схемы ОУ.

- 1) район расположения ОУ, пути движения транспортных средств и детей (учеников, обучающихся);
- 2) организация дорожного движения в непосредственной близости от образовательного учреждения с размещением соответствующих технических средств, маршруты движения детей и расположение парковочных мест;
- 3) пути движения транспортных средств к местам разгрузки/погрузки и рекомендуемых безопасных путей передвижения детей по территории образовательного учреждения.

Рекомендации к составлению план-схемы района расположения ОУ

1. Район расположения образовательного учреждения определяется группой жилых домов, зданий и улично-дорожной сетью с учетом остановок общественного транспорта (выходов из станций метро), центром которого является непосредственно образовательное учреждение;







2. Территория, указанная в схеме, включает в себя:

- образовательное учреждение;
 - стадион вне территории ОУ, на котором могут проводиться занятия по физической культуре (*нет*);
 - парк, в котором преподавателями проводятся занятия на открытом воздухе (*нет*);
 - спортивно-оздоровительный комплекс (*нет*);
 - жилые дома, в которых проживает большая часть детей (учеников) данного образовательного учреждения; - автомобильные дороги и тротуары;
3. На схеме обозначено:

- расположение жилых домов, зданий и сооружений;
- сеть автомобильных дорог;
- пути движения транспортных средств;
- пути движения детей (учеников) в/из образовательного учреждения;
- опасные участки (места несанкционированных переходов на подходах к образовательному учреждению, места концентрации ДТП с участием детей-пешеходов);
- уличные (наземные – регулируемые / нерегулируемые) и внеуличные (надземные и подземные) пешеходные переходы; - названия улиц и нумерация домов.

Район расположения образовательного учреждения, пути движения транспортных средств и детей (обучающихся, воспитанников)

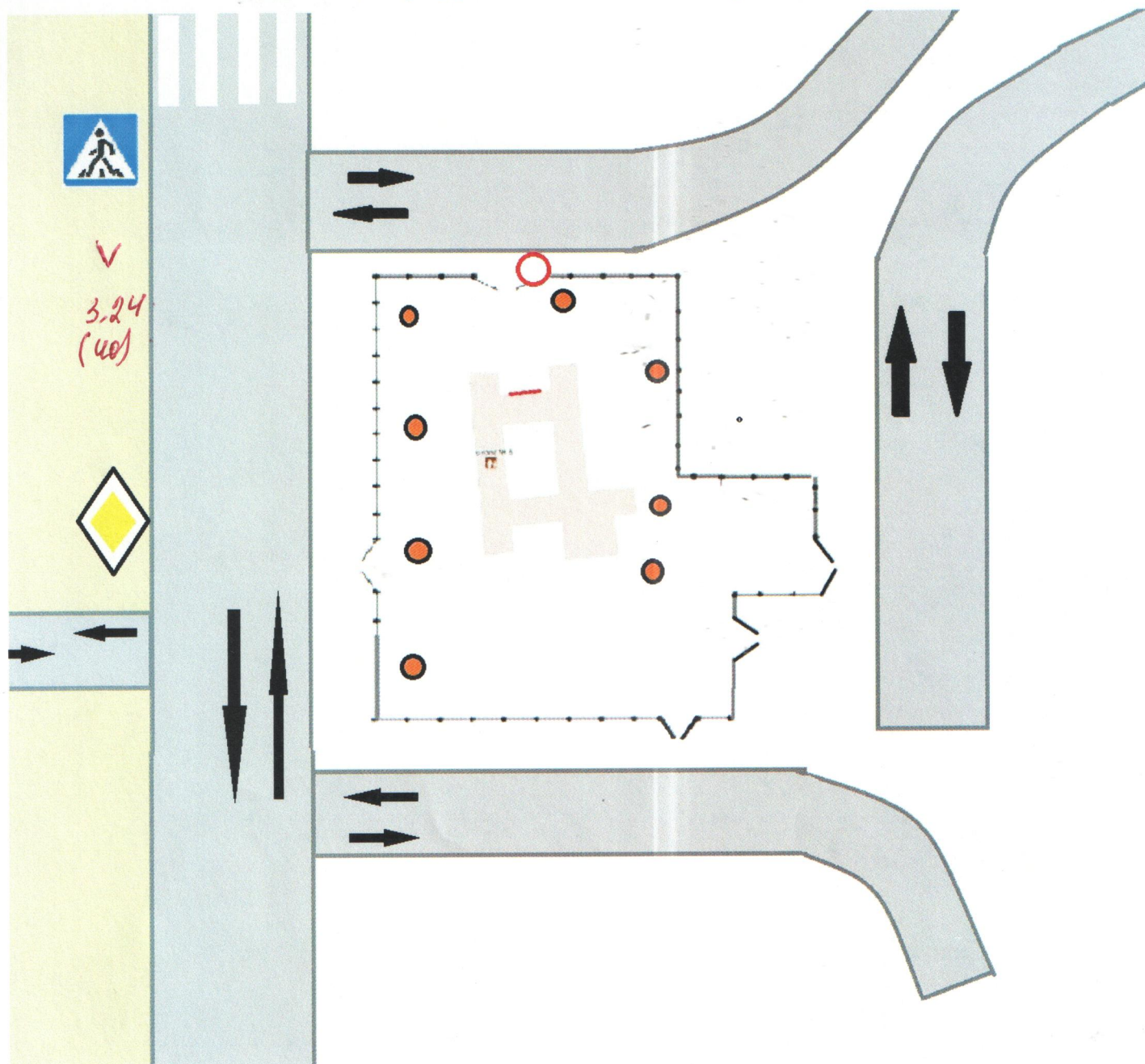


-  - жилая застройка
-  - проезжая часть
-  - тротуар
-  - опасные участки
-  - движение транспортных средств
-  - движение детей (учеников) в (из) образовательное учреждение

Рекомендации к составлению схемы организации дорожного движения в непосредственной близости от образовательного учреждения

1. Схема организации дорожного движения ограничена автомобильными дорогами, находящимися в непосредственной близости от образовательного учреждения;
2. На схеме обозначено:
 - здание ОУ с указанием территории, принадлежащей непосредственно ОУ (при наличии указать ограждение территории);
 - автомобильные дороги и тротуары;
 - уличные (наземные – регулируемые / нерегулируемые) и внеуличные (надземные и подземные) пешеходные переходы на подходах к ОУ;
 - дислокация существующих дорожных знаков и дорожной разметки;
 - другие технические средства организации дорожного движения;
 - направление движения транспортных средств по проезжей части;
 - направление безопасного маршрута движения детей (учеников, обучающихся);

Схема организации дорожного движения в непосредственной близости от образовательного учреждения с размещением соответствующих технических средств организации дорожного движения, маршрутов движения детей и расположения




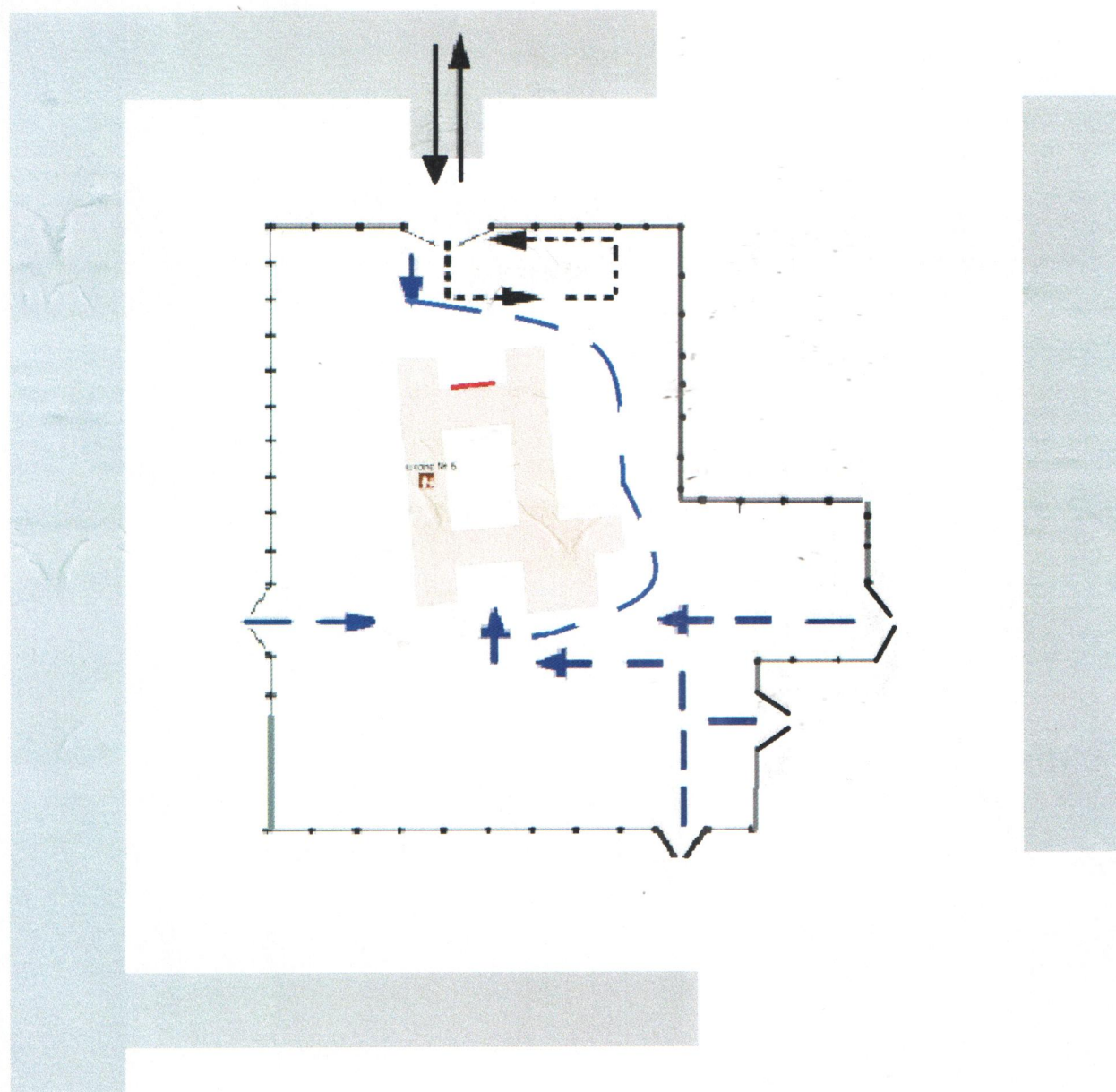
- — — — — - ограждение образовательного учреждения и стоянки транспортных средств
- - искусственное освещение
- - направление движения транспортного потока

Рекомендации к составлению схемы пути движения транспортных средств к местам разгрузки/погрузки

На схеме указывается примерная траектория движения транспортного средства на территории ОУ, в том числе место погрузки/разгрузки, а также безопасный маршрут движения детей во время погрузочно-разгрузочных работ.

В целях обеспечения безопасного движения детей по территории ОУ необходимо исключить пересечение пути движения детей и пути движения транспортных средств.

Пути движения транспортных средств к местам разгрузки/погрузки и рекомендуемые безопасные пути передвижения детей по территории образовательного учреждения



- въезд/выезд грузовых транспортных средств



- движение грузовых транспортных средств по территории образовательного учреждения



- движение детей и подростков на территории образовательного учреждения



- место разгрузки/погрузки